



















**Jelmagyarázat:**

-  Tervezett gyorsforgalmú út (autópálya, autótű)
-  Tervezett országos főút
-  Tervezett országos mellékút
-  Tervezett helyi gyűjtőtű
-  Tervezett fontosabb szintbeni közűti csomópont
-  Tervezett különűntű közűti csomópont
-  Tervezett vasűti átjáró
-  Tervezett híd
-  Országos főút
-  Országos mellékút
-  Helyi gyűjtőtű
-  Vasűtű
-  Meglűvő vasűti átjáró
-  Tervezett közűtű szűma
-  Meglűvő közűtű szűma
-  Meglűvő vasűtűállomás
-  Szűbályozási szűelessűg

 <p><b>"KÖREPTERV" Kft.</b> 4400 Nyírregyhűza, Jűsika M. 21. Tel./fax: 42-437-201</p>	Munka megnevezűse:		Tűrűszűm:
	<p><b>Nyírparasznya TRT műdosítűs Szűbűlyozűsi Tervjavislat</b></p>		2009/315
Rajz megnevezűse:		Kelt:	
<p><b>Kűzlekedűs helyszűnrajz</b></p>		2009.02.	
Ogűyvezűtű:		Vezetű-tervezű:	Tervezű:
<p>Major Zoltűn</p>		<p>Kűsűr Gusztűv</p>	
Eng. szűm:		Eng. szűm:	Szerkesztű:
<p>41d-1/15-0300</p>		<p>TV-T/15-0229 KE-korl/15-0229 ifj.Major Ferenc VZ-T/15-0229</p>	
Rajzszűm:		Rajzszűm:	
<p>TU-1</p>		<p>Majornű</p>	

Ez a terv az őrűvűnyes jogszűbűlyok alapűn szerűtű jogűvedelem alatt őrűl. A jogtulajdonos engedűlye nűkűl felhasználűni, műsűolni, műdosítűni TILOS!