


NYÍRPARASZNYA KÖZSÉG TELEPÜLÉSSZERKEZETI TERV MÓDOSÍTÁS

M=1:10 000

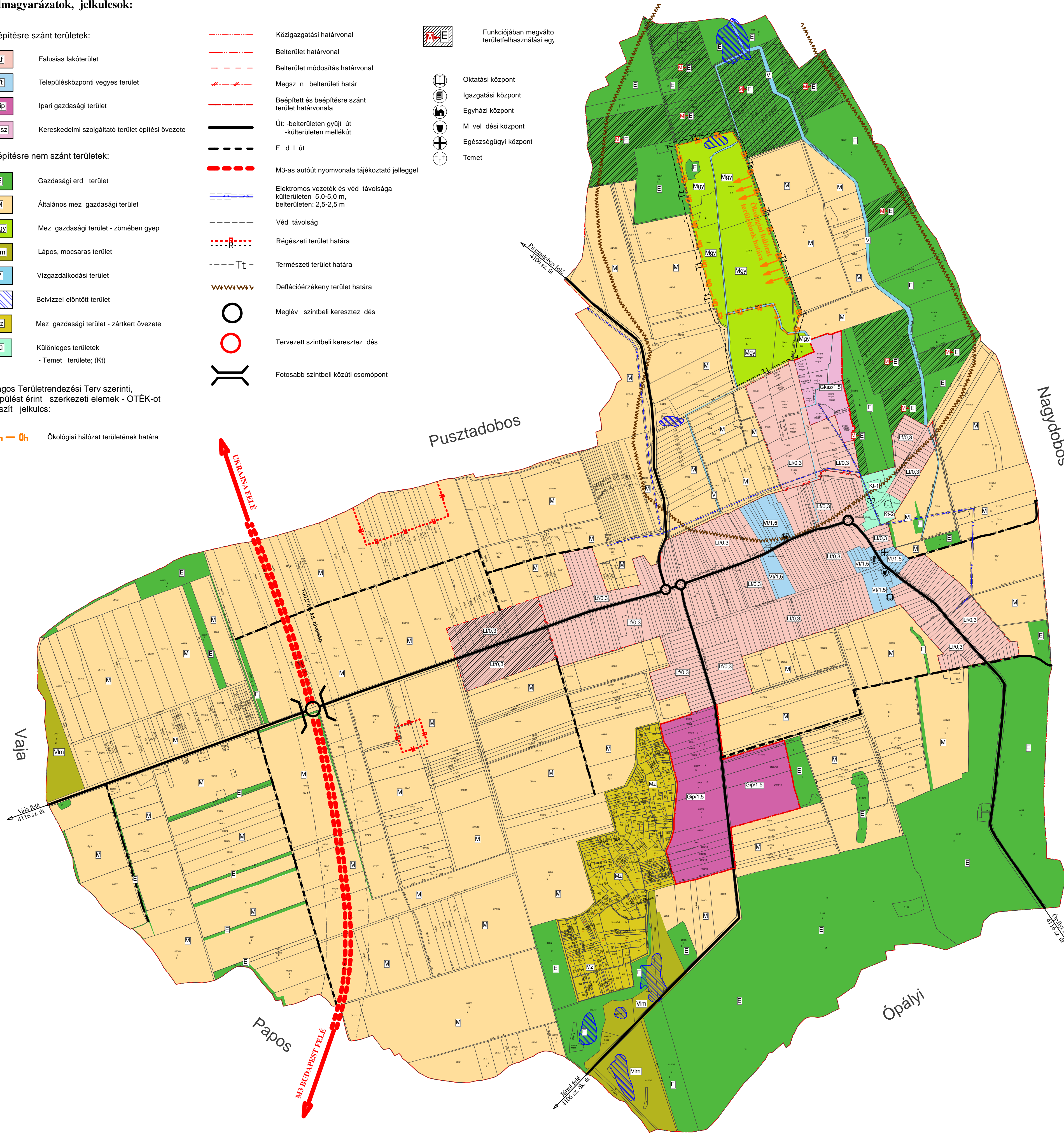


Jelmagyarázatok, jelkölcsök:

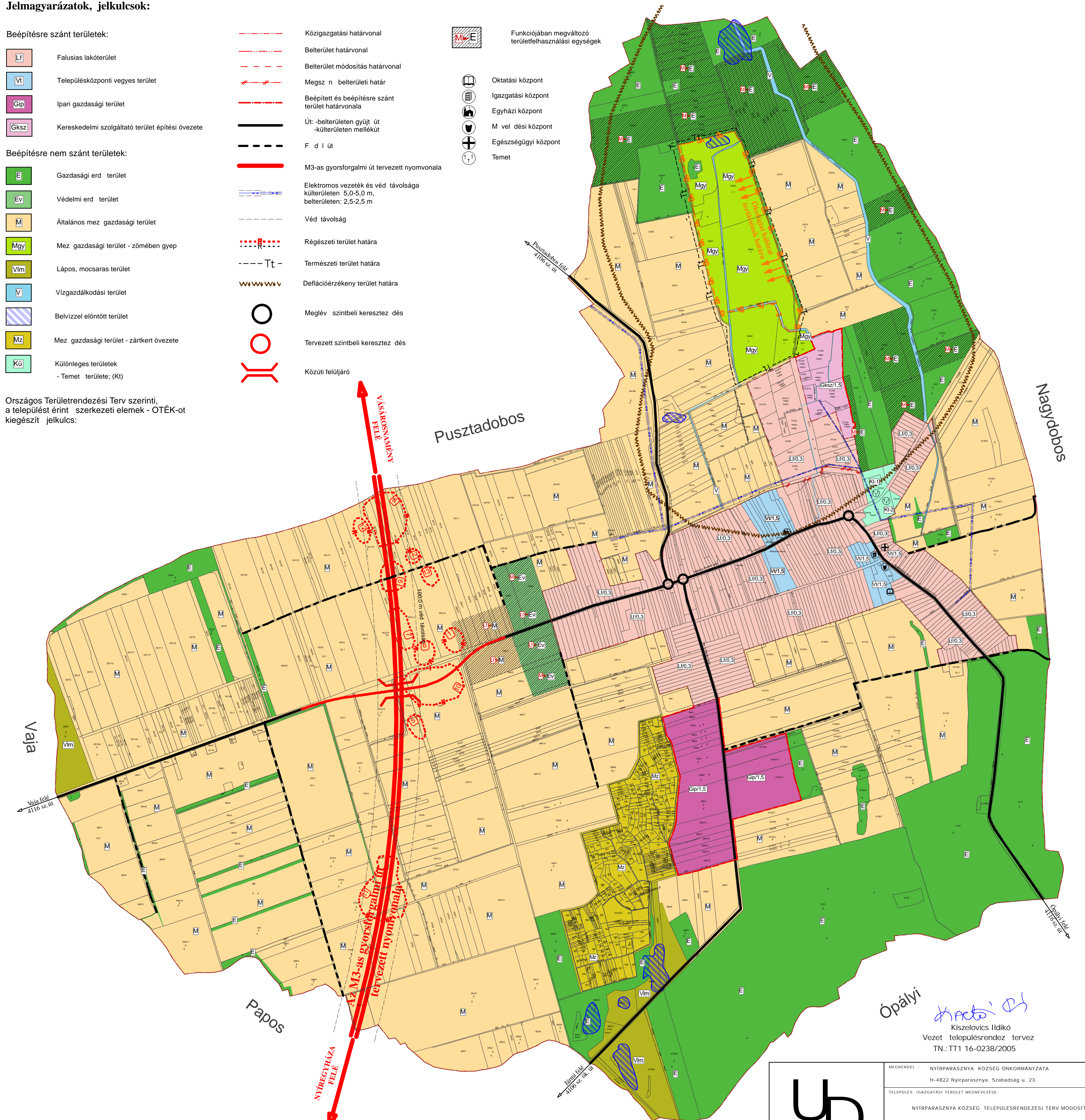
- Beépítésre szánt területek:**
- Lf** Falusias lakóterület
 - Vl** Településközponti vegyes terület
 - Glp** Ipari gazdasági terület
 - Gksz** Kereskedelmi szolgáltató terület építési övezete
- Beépítésre nem szánt területek:**
- E** Gazdasági erd terület
 - M** Általános mez gazdasági terület
 - Mgy** Mez gazdasági terület - zömében gyepek
 - Vlm** Lapos, mocsaras terület
 - V** Vízgazdálkodási terület
 - Mz** Mez gazdasági terület - zártkert övezete
 - Kü** Különleges területek - Temet területe; (K)
- Országos Területrendezési Terv szerinti, a települést érint szerkezeti elemek - OTÉK-ot kiegészítő jelkölcsök:**
- Oh - Oh** Ökológiai hálózat területének határa
- Közigazgatási határvonal**
- Belterület határvonal**
- Belterület módosítás határvonal**
- Megsz n belterületi határ**
- Beépített és beépítésre szánt terület határvonal**
- Út - belterületen gyűjtő út - külterületen mellékút**
- F d l út**
- M3-as autópálya nyomvonalának tájékoztató jelleggel**
- Elektronikus vezetékek és véd távolsága külterületen: 5,0-5,0 m, belterületen: 2,5-2,5 m**
- Véd távolság**
- Régészeti terület határa**
- Természeti terület határa**
- Deflációzékény terület határa**
- Meglévő szintbeli keresztes dűs**
- Tervezett szintbeli keresztes dűs**
- Fotosabb szintbeli közúti csomópont**
- Funkciójában megváltozó területfelhasználási egység**
- Oktatási központ**
- Igazgatási központ**
- Egyházi központ**
- M veli dűs központ**
- Egészségügyi központ**
- Temet**

Jelmagyarázatok, jelkölcsök:

- Beépítésre szánt területek:**
- Lf** Falusias lakóterület
 - Vl** Településközponti vegyes terület
 - Glp** Ipari gazdasági terület
 - Gksz** Kereskedelmi szolgáltató terület építési övezete
- Beépítésre nem szánt területek:**
- E** Gazdasági erd terület
 - Ev** Védelmi erd terület
 - M** Általános mez gazdasági terület
 - Mgy** Mez gazdasági terület - zömében gyepek
 - Vlm** Lapos, mocsaras terület
 - V** Vízgazdálkodási terület
 - Mz** Mez gazdasági terület - zártkert övezete
 - Kü** Különleges területek - Temet területe; (K)
- Országos Területrendezési Terv szerinti, a települést érint szerkezeti elemek - OTÉK-ot kiegészítő jelkölcsök:**
- Oh - Oh** Ökológiai hálózat területének határa
- Közigazgatási határvonal**
- Belterület határvonal**
- Belterület módosítás határvonal**
- Megsz n belterületi határ**
- Beépített és beépítésre szánt terület határvonal**
- Út - belterületen gyűjtő út - külterületen mellékút**
- F d l út**
- M3-as gyorsforgalmi út tervezett nyomvonala**
- Elektronikus vezetékek és véd távolsága külterületen: 5,0-5,0 m, belterületen: 2,5-2,5 m**
- Véd távolság**
- Régészeti terület határa**
- Természeti terület határa**
- Deflációzékény terület határa**
- Meglévő szintbeli keresztes dűs**
- Tervezett szintbeli keresztes dűs**
- Közúti felüljáró**
- Funkciójában megváltozó területfelhasználási egységek**
- Oktatási központ**
- Igazgatási központ**
- Egyházi központ**
- M veli dűs központ**
- Egészségügyi központ**
- Temet**



Joghatályos terv!



Módosított terv!

	MUNKÁRSZÁM: T-03/2009	MUNKÁRSZÁM: T-03/2009
	TERVEZŐ: Labancz András	VEZETŐ TERVEZŐ: Kiszélovics Ildikó
TELEPÜLÉS-IGAZGATÁSI TERÜLET MEGNEVEZÉSE: NYÍRPARASZNYA KÖZSÉG TELEPÜLÉSSZERKEZETI TERV MÓDOSÍTÁS		MUNKÁRSZÁM MEGNEVEZÉSE: TELEPÜLÉSSZERKEZETI TERV MÓDOSÍTÁS
TERVEZŐ MUNKÁRSZÁM: Labancz András		VEZETŐ TERVEZŐ MUNKÁRSZÁM: Kiszélovics Ildikó
DÁTUM: 2009.03.06.		TERVEZÉSI TERV MÓD. MUNKÁRSZÁM: M-1:10 000
MÁJUS 2009.		MÁJUS 2009.
T-1m		T-1m